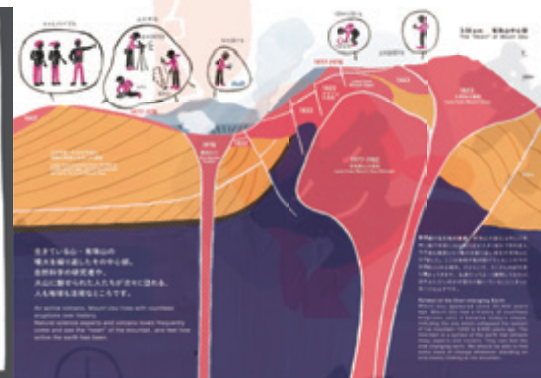



洞爺湖有珠山ジオパークの ジオストーリーを伝える絵本



洞爺湖有珠山ジオパークは、火山を中心としたジオパークである。地域の産業や人々の暮らし、生物の生息環境の背景に目を向けると、火山活動と結びつく隠された物語「ジオストーリー」を無数に見つけることができる。2013年度事業の中で、洞爺湖有珠山ジオパーク推進協議会では、このようなジオストーリーを拾い集め、地上と地下の世界を結びつける大地の断面絵本「洞爺湖有珠山ジオパーク・ストーリーブック」を制作した。地域の大人から子供まで広く読まれるよう、平明な文章とイラストで構成している。2014年度、このストーリーブックの更なる展開として、「ストーリーブック大型絵本」「ジオパーク・アドベンチャーカード」「ジオトートバッグ“大地のポケット”」「ジオパーク・ストーリーカード」を製作した。ストーリーブックの世界観を基本とし、幅広く展開・活用し、地域の誰しもが知っている物語となるよう広げている。

Toya Caldera and Usu Volcano global geopark is a volcanic geopark located in Hokkaido in northern Japan. We can find a lot of hidden tales "Geo-Stories", associated with the activity of the living Earth when we focus on the different aspects of local industry, people's livelihood, and the natural habitats of living things in our geopark.

In 2014, Toya-Usu global geopark produced the picture book Toya-Usu Global Geopark Storybook "1 DAY on top of 110,000 YEARS" in order to comprehend the relationship between the worlds above and under the ground world. It is edited to include easy-to-understand text and illustrations to reach local people of all ages.

In 2015, additionally we produced new products "The Geopark Story-Big-size-book", "The Geopark Adventure Cards", "The Geopark Tote Bag", and "The Story Cards of the Geopark Products". We are promoting our geopark in a broad range by using these products based on the world view of the picture book and hopefully we can let all the residents know our "Geo-Stories".

ジオストーリーを伝える絵本の新たな展開

◆ 洞爺湖有珠山ジオパーク・ストーリーブック大型絵本

ジオパークについての説明会やイベント、旅客誘致活動等で、効果的にジオパークのものがたり性の理解を広げる。



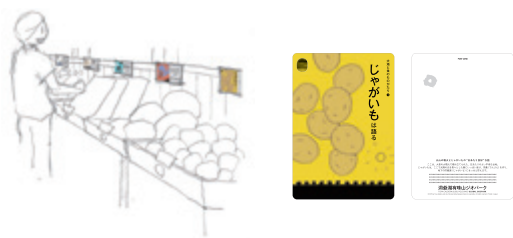
◆ 洞爺湖有珠山ジオパーク・アドベンチャーカード

ストーリーブックのデザインを活かし、実際に施設や見どころを回遊する顧客行動に結びつける。



◆ 洞爺湖有珠山ジオパーク・ストーリーカード

地域産品にまつわる大地の物語を紹介し、産品の付加価値づけを行う。



◆ 洞爺湖有珠山ジオパーク・大地のポケット

オリジナルトートバッグを持ち歩いていただくことで、ジオパークの歩く広告塔になっていただく。

